













Legende




Risikoobjekte [ID]

-  Friedhof
-  Altenheim
-  Kindergarten
-  Museum
-  Rathaus/Regierungsgebäude
-  Schule
-  Sportgebäude/Sporthalle
-  Umformer

Überflutungstiefe

-  5 - 10 cm
-  10 - 50 cm
-  50 - 100 cm
-  > 100 cm

Sonstiges

-  Sonstige Gewässer
-  Gemeindegrenze
-  Gebäude

Plangrundlagen:

- Geobasisdaten © Landesamt für Geoinformation und Landentwicklung Baden-Württemberg, www.lgl-bw.de, Az.: 2851.91-1/19, erhalten am 01.04.2022
- Daten aus dem Räumlichen Informations- und Planungssystem (RIPS) der Landesanstalt für Umwelt, Messungen und Naturschutz Baden-Württemberg, Link: <http://www.lubw.baden-wuerttemberg.de>, erhalten am 01.04.2022
- Daten aus dem Umweltinformationssystem (UIS) der LUBW Landesanstalt für Umwelt Baden-Württemberg, erhalten am 01.04.2022

Gemeinde Eberdingen



Ingenieurbüro Winkler und Partner GmbH
Dipl.-Ing. Erhard Winkler - Dr.-Ing. Nina Winkler - Dipl.-Ing. Rüdiger Koch - Dr.-Ing. Wolfgang Rauscher
Schloßstr. 59 A - 70176 Stuttgart - Tel. 0711/66987-0 - Fax - /66987-20

Name		Kommunales Starkregenrisikomanagement Gemeinde Eberdingen
Bearbeitet	K. Gärtner	
Geprüft	A. Binder	Übersichtskarte Starkregengefährdung Hochdorf Außergewöhnliches Abflussereignis (verschlämmt)
Höhensystem	DHHN2016 (alle Höhen in mÜNN)	
Koordinatensystem	ETRS 89 UTM Zone 32N	Plannummer 2.3 AUS
Maßstab	1 : 5 000	
Projektnummer	22021	Stand 02.11.2023