

# Gaststätten

## Nußdorf

**TSV-Pup** – Vereinsgaststätte TSV Nußdorf  
Im Hardtwäldle; 71735 Eberdingen-**Nußdorf**  
Tel: (07042) 16143  
Dienstag bis Sonntag 16.00-1.00 Uhr  
Ruhetag: Montag

**Lamm** – Griechische und deutsche Küche  
Vaihinger Str. 1; 71735 Eberdingen-**Nußdorf**  
Tel: (07042) 5415  
Ruhetag: Mittwoch

**Ratsstüble** – Schwäbisches Wirtschäftle mit Terrasse  
Martinstr. 14; 71735 Eberdingen-**Nußdorf**  
Tel: (07042) 17444  
Ruhetag: Samstag

## Eberdingen

**Quelle** – Gaststätte / Speiserestaurant  
Quellenstr. 5; 71735 **Eberdingen**  
Tel. (07042) 77241 Fax (07042) 78687  
Ruhetage: Dienstag ab 14.00 Uhr, Mittwoch

**Zum Kranz**  
mit Fremdenzimmern, Landgaststätte, Hausschlachtung,  
Party-Service  
Stuttgarter Str. 32; 71735 **Eberdingen**  
Tel: (07042)77980 Fax (07042)374519  
Ruhetag: Montag und Samstag








































## Hochdorf

**Adler** – mit Fremdenzimmern  
Hauptstr. 3; 71735 Eberdingen-**Hochdorf**  
Tel. (07042) 792255 Fax (07042) 792213  
Ruhetag: Montag

**Ristorante Pizzeria** – „Am Pfaffenwald“ TSV Vereinsheim  
Rieterstr. 58; 71735 Eberdingen-**Hochdorf**  
Tel: (07042) 77677  
11.30-14.00 und 17.00-22.00 warme Küche,  
Ruhetag: Mittwoch (außer Feiertage)

**MUSEUM Keltenmuseum** Hochdorf/Enz  
Keltenstr. 2; 71735 Eberdingen-**Hochdorf**  
Tel: (07042) 78911 Fax (07042) 799-466  
www.keltenmuseum.de Ruhetag: Montag

# Legende

	Gemarkungsgrenze		Bahnhof, Haltepunkt
	bebaute Fläche		Quelle
	Wald		Wasserbehälter
	Gehölz		Wanderparkplatz
	Weinbau		Parkplatz
	öffentl. Grünfläche		Aussichtsturm
	Kleingärten		Schutzhütte
	Ver- / Entsorgungsfläche		Feuerstelle
	Steinbruch		Museum
	<b>B10</b> Bundesstraße		Naturdenkmal
	<b>L1125</b> Landesstraße		Schloss
	<b>K1649</b> Kreisstraße		Kirche, Kapelle
	Ortsstraße, Hauptweg		Spielplatz
	Weg		Funkturm
	Rundwanderweg		Hallenbad
	Bahntrasse		Freibad
	Enztalradweg		Friedhof
	Württembergischer Weinwanderweg		Aussichtspunkt
			Sehenswürdigkeit
			Albvereinsweg rote Markierung
			Albvereinsweg blaue Markierung